

Belmonte

NS-wandeling Ede Wageningen - Wageningen



Inleiding

Wandelnet heeft in samenwerking met de Nederlandse Spoorwegen een serie wandelingen van station naar station samengesteld. Deze NS-wandelingen volgen een gedeelte van een Lange-Afstand-Wandelpad (LAW). De route Belmonte loopt samen met een stukje van het Trekvogelpad (LAW 2, Bergen aan Zee-Enschede, 380 km) en een groter deel van het Maarten van Rossumpad (LAW 4, 's-Hertogenbosch-Ommen, 308 km). Beide LAW's zijn wit-rood gemarkeerd.

NS-wandeling Belmonte begint op station Ede-Wageningen en eindigt bij het busstation in Wageningen. Hier neemt u de bus naar station Ede-Wageningen of Arnhem. De wandeling heeft een lengte van **16 km**. Het is ook mogelijk om de route in te korten door na 12 km de bus te nemen. Honden zijn aangelijnd toegestaan.

Veel wandelplezier!

Horeca

- Kiosk op station: dagelijks geopend (zo vanaf 9.30 uur).
- Op het Stationsplein (bij busstation): Kappa-Docië (koffie/thee, kebab/snacks), open vanaf 10 uur.
- Na 5,5 km: Nivon Natuurhuis De Bosbeek, automaat met koffie/thee (in hoofdgebouw).
- Na 7 km: SBB Natuurinformatiecentrum De Beken met thee- en koffieautomaat (250 m van route); open wo en za 13-16 uur, zo 11-17 uur.
- Na circa 10 km: Hotel-Restaurant Nol in 't Bosch, dagelijks geopend; www.nolintbosch.nl.
- Na 14 km: Hotel de Wageningsche Berg, dagelijks open van 10-17.30 uur; www.hoteldewageningscheberg.nl.
- In Wageningen zijn diverse café-restaurants, waaronder Hotel de Wereld (aan de route), open op ma t/m za; www.hoteldewereld.nl.
- Ertegenover: Kelly's TexMes restaurant, open wo t/m zo vanaf 17 uur (ma-di gesloten); www.restaurantkellys.nl.

Heen- en terugreis

Station Ede-Wageningen is per trein goed bereikbaar vanuit Utrecht, Arnhem en Amersfoort. Er rijden vanuit alle richtingen meerdere treinen per uur.

Aan het einde van de route rijdt vanuit Wageningen buslijn 84 en 86 naar station Ede-Wageningen. Vanuit dit station vertrekken meerdere treinen per uur richting Utrecht, Arnhem en Amersfoort.

Voor actuele vertrektijden zie www.ns.nl/reisplanner (ook voor bustijden!).

Openbaar vervoer bij inkorten route

Na 12 km kunt u bij halte Grotelaan buslijn 51 of 56 nemen naar busstation Wageningen, station Ede-Wageningen of station Arnhem Centraal.

Kijk voor actuele vertrektijden op www.ns.nl/reisplanner (ook voor bustijden!).

Markering van de route

Voor elk tekstblok staat aangegeven welke markering u op dat moment volgt. Markeringen treft u aan op hekken, verkeersborden, paaltjes en soms op bomen. Waar routebeschrijving en markering verschillen, blijft u de markering volgen. Tussentijdse veranderingen in het terrein worden op deze manier ondervangen. De markering wordt onderhouden door vrijwilligers van Wandelnet en het Nivon.


Wandelnet


In ons land zijn circa 40 Lange-Afstand-Wandelpaden® (LAW's), in lengte variërend van 80 tot 725 km, beschreven en gemarkeerd. Alle activiteiten op het gebied van LAW's in Nederland worden gecoördineerd door Wandelnet. Naast het ontwikkelen en beheren van LAW's behartigt Wandelnet de belangen van alle recreatieve wandelaars op lokaal, regionaal en landelijk niveau. Alle activiteiten worden ondersteund door zo'n 750 vrijwilligers, verspreid door het hele land. Meer weten over de LAW's? Kijk op www.wandelnet.nl.

Meldpunt Wandelen

Markering weg? Blokkade op de route?
Meld het ons! www.meldpuntwandelen.nl.

Beschrijving van de wandeling

 U verlaat het station via de uitgang centrumzijde en gaat direct rechtsaf, over een voetpad richting Sijsselet. Aan het eind via een trap linksaf, over een viaduct langs de spoorlijn. Eerste pad rechtsaf, evenwijdig aan de spoorlijn achter het voormalige kazerneterrein langs. Volg het pad bijna 1 km tot het einde. Hier linksaf en na 30 m rechtsaf, langs een wit hek. Ga na 400 m linksaf en direct rechtsaf een bospad op. Volg dit bospad tot het einde en ga daar linksaf.

 Na 40 m weer rechtsaf. U komt na 1 km uit op een viersprong, waar u rechts de autosnelweg kunt zien. Ga hier gaat schuin rechtdoor over het smalle pad. Aan het eind van het pad rechtsaf, klinkerweg volgen door tunneltje onder de snelweg door. Loop rechtdoor. U bent nu op het Trekvogelpad. Even verderop het spoor oversteken. Bij P-20312 de Dr. Hartogweg oversteken en schuin rechtsaf, Panoramaweg. (U verlaat hier het Trekvogelpad). Na 500 m aan het einde van een akker linksaf.

① Celtic Fields

Dit gebied werd reeds in de IJzertijd, zo'n 2500 jaar geleden, bewoond. Omwalde, vierkante 'raatakkers' of zogeheten Celtic Fields en grafheuvels zijn hiervan het bewijs.

De Celtic Fields zijn ontstaan doordat bij het ontginnen en bewerken van de grond takken, stobben, wortels en

stenen langs de rand van de akker werden gegooid. Door stuifzand en onkruid vormden zich walletjes, die nu nog steeds herkenbaar in het landschap aanwezig zijn.


-  Na een bocht naar rechts houdt u op een splitsing links aan. Na een afsluitboom aan het einde van het pad rechtsaf (Bosbeekweg), een zandweg met betonnen fietspad. Na circa 500 m ligt links de ingang van natuurvriendenhuis 'De Bosbeek'. Ga hier linksaf.
 -  Na 35 m, vóór parkeerplaats, rechtsaf een smal bospad op. Blijf dit pad volgen tot u aan het eind een groen hekje door moet. Hierna linksaf en de zandweg met het fietspad op.
 -  Even verder komt u op het Maarten van Rossumpad. Fietspad blijven volgen en wit-rode markering naar links (Maarten van Rossumpad) negeren. Na 200 m, tegenover de Hertogweg aan rechterhand, linksaf een bospad in. Even verder komt u bij een beek (bedding). Volg het pad langs de beek (beek aan linkerhand).
 -  Op een splitsing links aanhouden (negeer de geel-rode markering van het Veluwe Zwerfpad, dat hier schuin rechts gaat). Blijf het pad volgen, u komt langs een klokbekerheuvel (zie informatieblokje hieronder) rechts van het pad. Het pad eindigt op een zandweg met fietspad (Bosbeekweg). U gaat linksaf. Na 150 m volgt een bocht naar links en voert het pad over drie stenen bruggetjes. Daarna volgt een bocht naar rechts; links ligt de toegang tot 'Hoog Erve' en na 100 m rechts de toegang tot 'Huize Quadenoord' (zie stenen hekzuil).
- ② Klokbekerheuvel en Afrikaanse kunst**
 De klokbekerheuvel is een grafheuvel uit de overgangperiode van het Steentijdperk naar het Bronstijdperk (circa 2000 v. Chr). Doden kregen voorwerpen, waaronder bekers, mee in het graf. Dit aardewerk, met een platte bodem en met een versiering van geometrische figuren, meestal in horizontale banden, is in veel landen aangetroffen.
 Op het landgoed Quadenoord, in een weiland langs de Renkumse beek, heeft de stichting African Art Promotion een beeldenexpositie. De toegang is gratis.
-  Na circa 80 m gaat u rechtsaf het wandelpad op met het bordje 'opengesteld'. Volg dit brede pad. U kunt eventueel verderop (bij een bank) het smalle paadje langs de beek nemen, parallel aan het brede pad. Verlaat het pad via een klaphekje en ga rechtdoor. U komt uit bij een drukke verkeersweg. Hier 40 m naar links en daarna rechtsaf via een oversteekplaats voor fietsers de weg oversteken. (Voor een bezoek aan Informatiecentrum Renkums Beekdal wijkt u van de route af, volg de borden.) Na 20 m rechtsaf de asfaltweg evenwijdig aan de verkeersweg op. U komt langs de monumentale boerderij 'Everwijnsgoed' en gaat bij het bord 'Oostereng' linksaf het bospad in. Op splitsing links aanhouden, een smal pad.

- ③ Veluwe sprengenkopen**
 De beken op de Veluwe zijn ontstaan in de IJstijd, toen


het smeltwater zich een weg zocht in de permanent bevroren bodem. Verreweg de meeste beken op de Veluwe zijn echter sprengenkopen: door de mens gegraven beken.

In de 16de en 17de eeuw ontdekte men dat op sommige plekken in de oude smeltwaterdalen het grondwater naar boven sijpelde. Het water uit deze sprengenkopen, kunstmatige bronnen, ving men op in de met de hand gegraven sprengenkopen.

Het heldere water werd gebruikt als drinkwater, maar ook papiermakerijen en wasserijen maakten er dankbaar gebruik van. Door een klein hoogteverschil in de beken aan te brengen, ging het water stromen zodat het kon worden gebruikt voor de aandrijving van watermolens, maalderijen en oliepersen. Zo heeft de grote papierfabriek Parenco, die u verderop in Renkum kunt zien, haar ontstaan te danken aan de Veluwe sprengenkopen.

-  Einde pad linksaf. Volg nu het slingerende pad (later langs een beek) en negeer zijpaden van rechts. Ga circa 175 m na een hoger gelegen bank (met informatiebord) rechtsaf. Steek even verder een halfverhard bosweggetje over en vervolg het bospad. Aan het eind van dit pad, waar meerdere wegen samenkomen, neemt u het eerste pad linksaf. Op een splitsing rechts aanhouden en daarna een grasveld oversteken.
 -  U komt uit op een asfaltweg bij Hotel-restaurant Nol in 't Bosch. Ga hier linksaf. Rechtdoor de Geertjesweg oversteken, links aanhouden en direct bij het bord 'opengesteld' rechtsaf een bospad in. U loopt nu over landgoed Oranje Nassau's Oord. Ga steeds rechtdoor en negeer alle zijwegen. Steek een verhard fietspad over en vervolg de onverharde weg.
 -  Na 150 m kruist u de oprijlaan naar het links gelegen psychiatrisch ziekenhuis Oranje Nassau's Oord. Loop rechtdoor en ga na 100 m, bij de eerstvolgende kruising, linksaf. Rechtdoor lopen, ook nadat dit pad een verharde weg is geworden. U loopt langs huisnr. 31. Na een bocht naar rechts eindigt de weg 300 m verder via een hek op de drukke weg Arnhem-Utrecht. Hier rechtsaf het fietspad op. Linksaf via een oversteekplaats voor fietsers de weg oversteken. Rechtsaf (nogmaals via oversteekplaats voor fietsers) en het fietspad volgen.
 -  U passeert het gebouw 'Pompstation Wageningse Berg' en gaat direct hierna linksaf tussen een aantal paaltjes door een bospad, Bergpad, op. Op de kruising, na 25 m, rechtdoor. Met een bocht naar rechts vervolgt u het slingerende pad, alle zijwegen negeren. U bent nu op de Wageningse Berg.
- ④ Wageningse Berg**
 De Wageningse Berg is onderdeel van de stuwwal tussen de Rijn en de Lunterse Goudsberg. Het bodemmateriaal bestaat ook vooral uit gesteenten die door de rivieren zijn aangevoerd. Deze plek biedt een mooi uitzicht op de Rijn en het vlakke Betuwse landschap.
-  Loop steeds rechtdoor en blijf het hoog gelegen pad

aan de rand van de berg circa 800 m volgen. U passeert daarbij een aantal oorspronkelijk als noodwoningen geplaatste huizen. Op driesprong links aanhouden. U bereikt een viersprong met rechts voor u hotel De Wageningsche Berg. Hier links aanhouden, het pad gaat iets naar beneden.


 Op een viersprong scherp naar rechts een trap op (dus niet de trap voor u oplopen). U komt bij een uitzichtpunt, waarna het pad naar links buigt richting hotel De Wageningsche Berg. Direct na de bocht linksaf, een smal bospad in. U komt nu in Belmonte Arboretum.


5 Belmonte Arboretum

Op de Wageningse Berg ligt voormalig landgoed Belmonte. In de jaren 30 van de vorige eeuw kreeg Geldersch Landschap en Kasteelen (GLK) het landgoed Belmonte in Wageningen in eigendom. In 1951 werd het overgedragen aan de Landbouwhogeschool in Wageningen (thans WUR). Deze richtte het in als arboretum met onder andere een grote collectie rododendrons. Tot 2009 werd de bomen tuin wetenschappelijk beheerd.

In 2016 kwam het landgoed weer beschikbaar en maakte GLK gebruik van het recht van eerste koop. Het beheer is inmiddels volledig ondergebracht bij Stichting Belmonte Arboretum. De tuin is vrij toegankelijk.

 Na het informatiebord 'Belmonte Arboretum' rechtdoor en vervolgens het eerste pad linksaf. Blijf in het arboretum zoveel mogelijk langs de bergrand (links van u) lopen. Op keuzepunten steeds links aanhouden. Daar waar het pad een grote bocht naar rechts maakt, gaat u, bij het informatiebord van Belmonte Arboretum, links de trap af naar beneden. Onderaan rechtsaf. Dit dalende pad helemaal uitlopen tot beneden.


 Onderaan gaat u schuin rechtdoor via de geleidelijk stijgende verkeersweg (*neem dus niet de asfaltweg omlaag richting rivier!*). Na ruim 100 m linksaf de asfaltweg oversteken en rechtdoor het voetpad op, Bergpad. Het pad blijven volgen. U passeert een wit gebouw en verlaat het Maarten van Rossumpad (gaat naar beneden).

 Blijf het voetpad langs de bergrand steeds rechtdoor volgen (eerst met een groen hekwerk aan de rechterhand). Paden aan de rechterkant negeren. Het pad gaat over in een klinkerpad en maakt een haakse bocht naar links. U komt uit op een klinkerweg (Veerstraat) en steekt deze recht over. Na 40 m rechts aanhouden en rechtsaf de dijk op. Tweemaal een trap naar rechts negeren. Ga de eerste verharde weg rechts de dijk weer af. Voor het bruggetje weer rechtsaf, het straatje Spijk inlopen. (*Ga voor een bezoek aan Museum De Casteelse Poort op de eerste kruising met Rustenburg linksaf over een brug. Na ruim 100 m ligt het museum aan uw rechterhand.*)

6 Wageningen

Museum De Casteelse Poort geeft een beeld van de Wageningse geschiedenis. Wageningen is de Stad van de

Bevrijding, omdat hier de Duitse bezettingsmacht op 5 mei 1945 capituleerde. Dat gebeurde in Hotel De Wereld. De capitulatiezaal in Hotel De Wereld is te bezichtigen als er geen andere activiteit plaatsvindt. Voor informatie over het museum zie www.casteelsepoort.nl (Mk gratis).

 U loopt op alle kruisingen rechtdoor, steeds langs de stadsgracht, alle paden en wegen naar rechts en links negeren. Ga aan het einde, voor drie garageboxen, rechtsaf. Aan het einde van deze weg gaat u rechtsaf en daarna linksaf de Bevrijdingsstraat in. Op deze hoek staat hotel 'De Wereld'. Loop de straat uit tot aan de verkeerslichten. Aan de overkant ligt links het busstation.

Genoten?

Schrijf een review!

www.wandelnet.nl/traject/belmonte-ns-route

Alle gegevens in deze beschrijving en op de routekaart gelden onder voorbehoud van wijzigingen en eventuele drukfouten. De route en de beschrijving van deze NS-wandeling werden met de grootst mogelijke zorgvuldigheid samengesteld. Stichting Wandelnet en NS aanvaarden echter geen verantwoordelijkheid voor schade die wandelaars op enigerlei wijze zouden kunnen ondervinden door gebruik te maken van deze routebeschrijving en/of kaart of door het wandelen van de route. Niets uit deze uitgave mag worden vervoelvoudigd en/of openbaar gemaakt worden door middel van druk, fotokopie, publicatie op internet of op welke andere wijze ook, zonder voorafgaande schriftelijke toestemming van Wandelnet.